


Teken een kaart van een

ZELFBEDACHT

LAND.

De naam van
mijn land



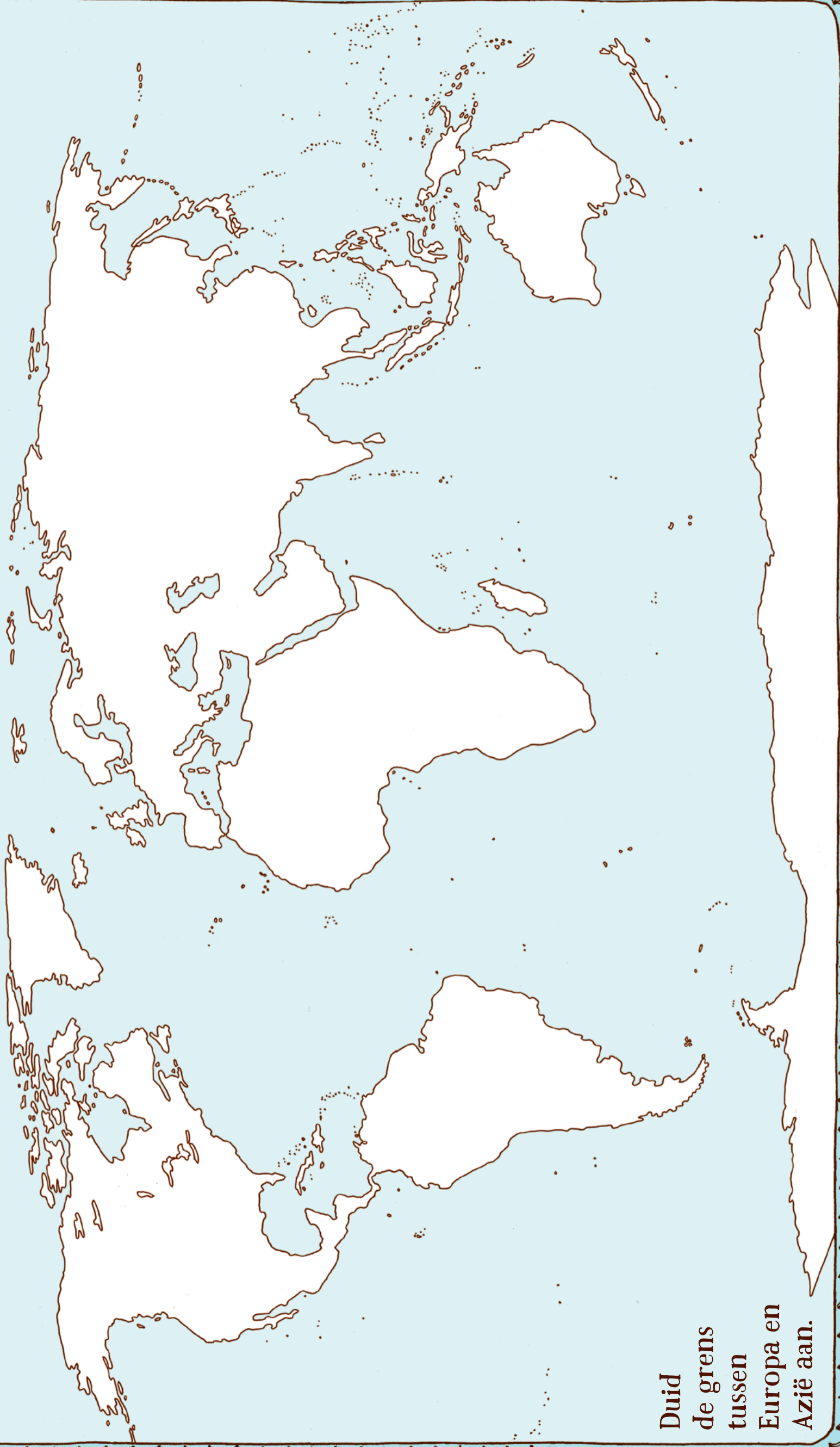
Teken de hoofdstad, bergen, rivieren, zeeën en steden. Bedenk monumenten en typische gerechten. Teken jezelf als koning of koningin.

Wist je dat veel landen een naam hebben die iets betekent? Zo betekent Guatemala 'plaats met veel bomen', Koeweit 'vesting bij het water', Singapore 'leeuwenstad' en Soedan 'land van de zwarte mensen'.



KLEUR DE CONTINENTEN:

gebruik geel voor Eurazië (Europa en Azië), blauw voor Afrika, rood voor Noord-Amerika, roze voor Zuid-Amerika, groen voor Australië en bruin voor Antarctica. Schrijf bij ieder continent de juiste naam.



Duid
de grens
tussen
Europa en
Azië aan.

In mijn land, India, versieren we de handen en voeten van de bruid voor haar huwelijksfeest met ingewikkelde roodbruine tekeningen. Daarvoor gebruiken we henna, een soort verf. Deze oude hindoetraditie heet mehndi.



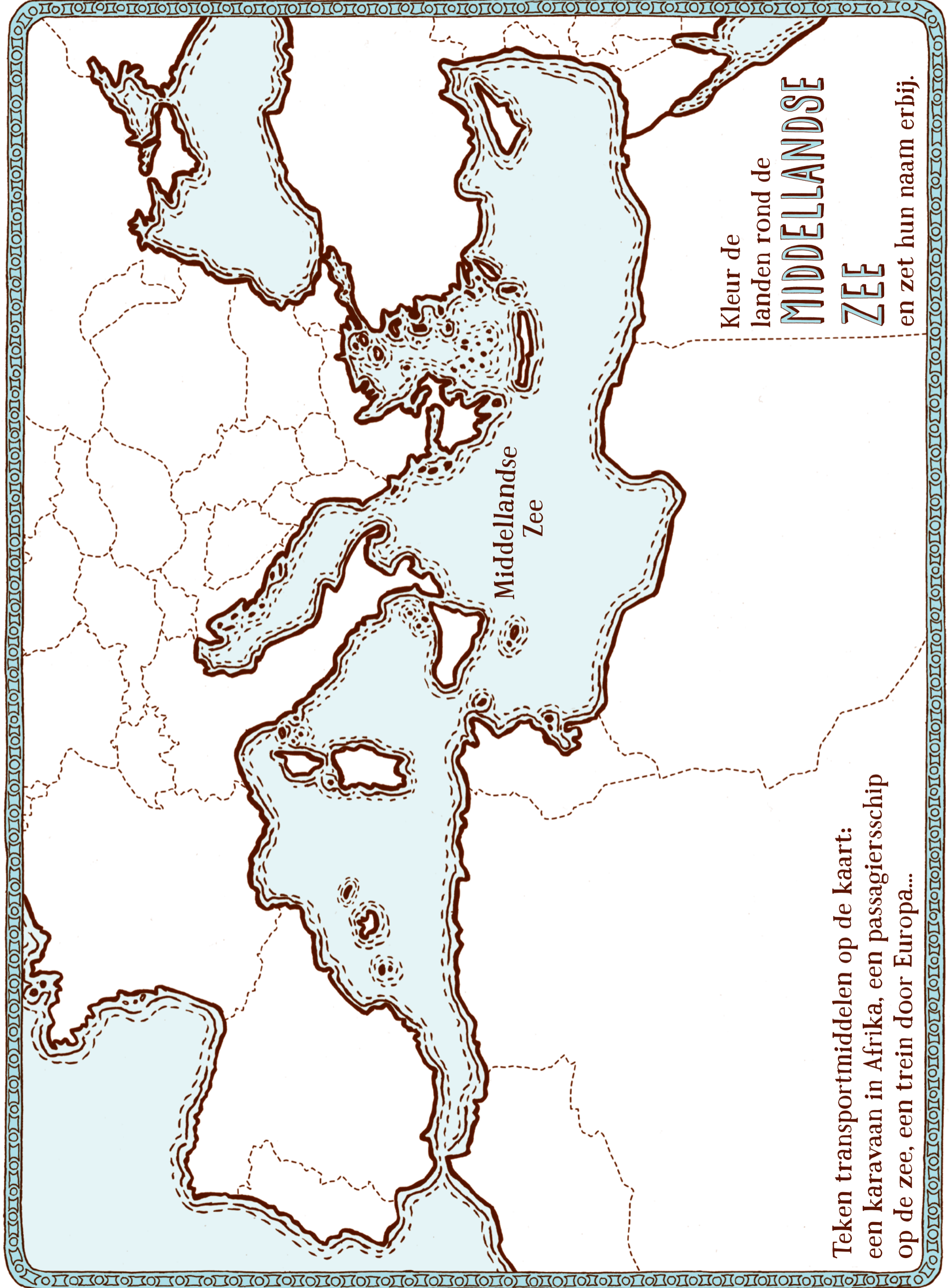
Teken de gebarsten grond van Death Valley*.



*Death Valley ligt in Californië, in de VS. Het is de droogste en warmste plaats van heel Noord-Amerika.

Papa zegt dat op 10 juli 1913
de hoogste temperatuur ooit werd
gemeten in Death Valley: het was
er toen 56,7 °C.





Teken transportmiddelen op de kaart:
een karavaan in Afrika, een passagiersschip
op de zee, een trein door Europa...

Kleur de
landen rond de

MIDDELLANDSE

ZEE

en zet hun naam erbij.